ΕΦΗΜΕΡΙΣ ΤΗΣ ΚΥΒΕΡΝΗΣΕΩΣ
ΤΗΣ ΕΛΛΗΝΙΚΗΣ ΔΗΜΟΚΡΑΤΙΑΣ

ΕΝ ΑΘΗΝΑΙΣ ΤΗι 12 ΝΟΕΜΒΡΙΟΥ 1981 | ΤΕΥΧΟΣ ΤΕΤΑΡΤΟΝ | ΑΡΙΘΜΟΣ ΦΥΛΛΟΥ 646

ΠΕΡΙΕΧΟΜΕΝΑ

ΑΠΑΛΛΟΤΡΙΩΣΕΙΣ
ΑΠΟΦΑΣΕΙΣ

Περὶ ἀναγκαστικῆς ἀπαλλοτριώσεως ἀκινήτων πρὸς ἐξασφάλιση ὕδατος τῆς πηγῆς «Ζωριάνου» ὑπὲρ τῆς Κοιν. Βαλτεσινίκου καὶ μὲ δαπάνη αὐτῆς. 1

Περὶ κηρύξεως ὡς ἀναδασωτέας ἐκτάσεως 260 στρεμμάτων στὴ θέση Μποσνάδες τῆς Κοινότητας Καλυβίων Ἀττικῆς.... 2

Περὶ κηρύξεως ὡς ἀναδασωτέας ἐκτάσεως 280 τ.μ. στὴ θέση Νούτσι τοῦ Δήμου Κορωπίου Ἀττικῆς.... 3

Περὶ κηρύξεως ὡς ἀναδασωτέας ἐκτάσεως 700 τ.μ. στὴ θέση Νούτσι Κύμινι τοῦ Δήμου Κορωπίου Ἀττικῆς.... 4

Περὶ κηρύξεως ὡς ἀναδασωτέας ἐκτάσεως 1.270 τ.μ. στὴ θέση Πορτάκι τῆς Κοινότητας Γέρακας Ἀττικῆς.... 5

Περὶ κηρύξεως ὡς ἀναδασωτέας ἐκτάσεως 345 τ.μ. στὴ θέση Πάλιὰ Βελανιδέζα τῆς Κοινότητας Λούτσας Ἀττικῆς.... 6

Περὶ κηρύξεως ὡς ἀναδασωτέας ἐκτάσεως 380 τ.μ. στὴ θέση Λουμπάρδα τοῦ Δήμου Κορωπίου Ἀττικῆς.... . 7

Περὶ κηρύξεως ὡς ἀναδασωτέας ἐκτάσεως 1.650 τ.μ. στὴ θέση Κόντρα Κοῦκε τοῦ Δήμου Κορωπίου Ἀττικῆς... 8

ΑΠΑΛΛΟΤΡΙΩΣΕΙΣ
ΑΠΟΦΑΣΕΙΣ

Ἀριθ. 17422 (1)

Περὶ ἀναγκαστικῆς ἀπαλλοτριώσεως ἀκινήτων πρὸς ἐξασφάλιση ὕδατος τῆς πηγῆς «Ζωριάνου» ὑπὲρ τῆς Κοινότητας Βαλτεσινίκου καὶ μὲ δαπάνη αὐτῆς.

Ο ΝΟΜΑΡΧΗΣ ΑΡΚΑΔΙΑΣ

Ἔχοντας ὑπόψη:

1. Τὶς διατάξεις τῶν ἄρθρων 202 καὶ 203 τοῦ Ν. 1065/1980 «περὶ κυρώσεως τοῦ Δημοτικοῦ καὶ Κοινοτικοῦ Κώδικα», σὲ συνδυασμὸ μὲ τὶς διατάξεις τοῦ Ν.Δ. 532/70 «περὶ συμπληρώσεως τῶν διατάξεων περὶ διοικητικῆς ἀποκεντρώσεως» καὶ τοῦ ἄρθρου μόνου τοῦ Β.Δ. 703/70, σύμφωνα μὲ τὶς ὁποῖες ὁ Νομάρχης εἶναι ἁρμόδιος γιὰ τὴν ἔγκριση πράξεων ἀπαλλοτριώσεων, ἀδιακρίτως ἀξίας.

2. Τὶς διατάξεις τοῦ ἄρθρου 1 τοῦ Ν.Δ. 797/71, σὲ συνδυασμὸ μὲ τὶς ὅμοιες τοῦ Β.Δ. 139/71 «περὶ ἁρμοδιότητος τῶν Νομαρχῶν πρὸς κήρυξιν ἀναγκαστικῶν ἀπαλλοτριώσεων».

3. Τὴν ἀριθ. 30/81 ἀπόφαση τοῦ Κοινοτικοῦ Συμβουλίου Βαλτεσινίκου, περὶ ἀναγκαστικῆς ἀπαλλοτριώσεως ἀκινήτων ποὺ βρίσκονται στὰ διοικητικὰ ὅρια αὐτῆς καὶ ἐπάνω στὰ ὁποῖα προβάλλουν δικαιώματα οἱ: 1) Δημ. Σάβ. Παναγούλιας, γιὰ μετατροπὴ ποτιστικῆς ἐκτάσεως 11.571,57 μ² σὲ ξηρικὴ γιὰ 56 καρυδιὲς διαφόρων μεγεθῶν, μιᾶς (1) ἀγλαδιᾶς καὶ μιᾶς (1) φουντουκιᾶς, 2) Ἠλίας Δημ. Καρακάλος, γιὰ μετατροπὴ ποτιστικῆς ἐκτάσεως σὲ ξηρικὴ 1.216,46 μ² γιὰ δέκα πέντε (15) τεμάχια καρυδιὲς διαφόρων μεγεθῶν καὶ 3) Κληρονόμοι Εὐγεν. Π. Γαλανοπούλου, γιὰ μετατροπὴ ποτιστικῆς ἐκτάσεως σὲ ξηρικὴ 180,36 μ² γιὰ δύο (2) τεμάχια καρυδιῶν, ὅπως τὰ στοιχεῖα αὐτὰ ἀναγράφονται στὴν ἐκτιμητικὴ ἔκθεση καὶ κτηματολογικὸ πίνακα τῆς οἰκείας ἐπιτροπῆς.

4. Τὴν ἀπὸ 15.10.80 ἔκθεση τῆς ἐκτιμητικῆς ἐπιτροπῆς τοῦ ἄρθρου 9 τοῦ 17—5/15.6.55 Β.Δ., ἀπὸ τὴν ὁποία προκύπτει ὅτι ἡ ἀξία τῶν ὑπὸ ἀπαλλοτρίωση ἀκινήτων ἀνέρχεται στὸ ποσὸ τῶν 102.542 δραχμῶν.

5. Τὸ ἀπὸ 11.5.81 πρακτικὸ τῆς ἐπιτροπῆς τοῦ ἄρθρου 203 τοῦ Ν. 1065/80, στὸ ὁποῖο ὁμόφωνα γνωμοδοτεῖ ἡ ἐπιτροπὴ γιὰ τὴν κήρυξη τῆς ἀναγκαστικῆς ἀπαλλοτριώσεως τῶν ὡς ἄνω ἀκινήτων λόγω δημόσιας ὠφέλειας.

6. Τὴν ἀπὸ 31.7.80 ἔνσταση τῶν Δημητρίου Σάββα Παναγούλια καὶ Ἠλία Δημ. Καρακάλου, θιγομένων ἀπὸ τὴν ὡς ἄνω ἀναγκαστικὴ ἀπαλλοτρίωση, μὲ τὴν ὁποία ἀντιπροτείνουν τὴν ὕδρευση τῶν κατοίκων τῆς ὡς ἄνω ζώνης τοῦ οἰκισμοῦ τῆς Κοινότητας ἀπὸ τὰ νερὰ τῆς πηγῆς «ΓΡΙΑΣ ΛΙΘΑΡΙ» ἢ τῆς πηγῆς «ΚΕΦΑΛΑΡΙ», λύσεις τὶς ὁποῖες ἀπέρριψε ἡ ἐπιτροπὴ τοῦ ἄρθρου 203 τοῦ Ν. 1065/80, περὶ ΔΚΚ, γιατὶ ἡ πηγὴ «ΓΡΙΑΣ ΛΙΘΑΡΙ» βρίσκεται σὲ μεγαλύτερη ἀπόσταση ἀπὸ τὴν πηγὴ «Ζωριάνου» κατὰ 600 μέτρα καὶ κατὰ πληροφορίες τοῦ Ἀγροφύλακα τῆς περιοχῆς εἶναι δεσμευμένα γιὰ τὴν κίνηση ὑδρόμυλου καὶ τὸν ποτισμὸ ζώων τῆς περιοχῆς, ἡ δὲ πηγὴ «ΚΕΦΑΛΑΡΙ» βρίσκεται σὲ χαμηλότερη θέση καὶ δὲν εἶναι δυνατὴ ἡ μὲ φυσικὴ ροὴ κάλυψη τῶν ὑδρευτικῶν ἀναγκῶν τοῦ ἄνω οἰκισμοῦ καὶ ἀπαιτεῖται μὲ ἄντληση ὕδρευση, λύση ποὺ κρίνεται ἀπὸ τὴν ἐπιτροπὴ ὡς ἀντιοικονομική.

7. Ὅλα τὰ σχετικὰ στοιχεῖα τοῦ Φακέλλου, ἀποφασίζουμε:

Ἐγκρίνουμε τὴν ἀριθ. 30/1981 ἀπόφαση τοῦ Κοινοτικοῦ Συμβουλίου Βαλτεσινίκου, περὶ ἀναγκαστικῆς ἀπαλλοτριώσεως ἀκινήτων ποὺ βρίσκονται στὰ διοικητικὰ ὅρια αὐτῆς τῆς Κοινότητας καὶ ἐπάνω στὸ ὁποῖα προβάλλουν δικαιώματα οἱ 1) Δημήτριος Σάβ. Παναγούλιας, γιὰ μετατροπὴ ἐκτάσεως 11.571,57 μ² σὲ ξηρικὴ γιὰ 56 καρυδιὲς διαφόρων μεγεθῶν. μιᾶς (1) ἀγλαδιᾶς καὶ μιᾶς (1) φουντουκιᾶς. 2) Ἠλίας

Δημ. Καρακάλος, γιὰ τὴ μετατροπὴ ποτιστικῆς ἐκτάσεως 1.216,46 μ² σὲ ξηρικὴ γιὰ 15 τεμάχια καρυδιῶν διαφόρων μεγεθῶν καὶ 3) Κληρονόμοι Εὐγενίας Π. Γαλανοπούλου, γιὰ μετατροπὴ ποτιστικῆς ἐκτάσεως 180,36 μ² σὲ ξηρικὴ γιὰ 2 τεμάχια καρυδιῶν, ὅπως τὰ στοιχεῖα αὐτὰ ἀναγράφονται στὸν οἰκεῖο κτηματολογικὸ πίνακα, καὶ μὲ συνολικὴ δαπάνη ἀποζημιώσεως τῶν πιὸ πάνω ἀκινήτων, βάσει προεκτιμήσεως, στὸ ποσὸ τῶν δραχμῶν 102.542.

Ἡ ἀπαλλοτρίωση αὐτὴ κηρύσσεται ὑπὲρ καὶ μὲ δαπάνη τῆς Κοινότητας Βαλτεσινίκου.

Ἡ ἀποζημίωση θὰ καταβληθεῖ σύμφωνα μὲ τὶς διατάξεις τοῦ Ν.Δ. 797/1971 «περὶ ἀναγκαστικῶν ἀπαλλοτριώσεων», χωρὶς νὰ ἀποκλείεται καὶ ὁ καθορισμὸς αὐτῆς μὲ συμβιβασμό.

Ἡ ἀπόφαση αὐτὴ νὰ δημοσιευθεῖ στὴν Ἐφημερίδα τῆς Κυβερνήσεως.

Τρίπολις, 13 Ὀκτωβρίου 1981

Ὁ Νομάρχης
ΒΑΣ. ΑΝΑΣΤΑΣΙΑΔΗΣ

Ἀριθ. 1477 (2)

Περὶ κηρύξεως ὡς ἀναδασωτέας ἐκτάσεως 260 τ.μ. στὴ θέση Μποσνάδες τῆς Κοινότητας Καλυβίων Ἀττικῆς.

Ο ΝΟΜΑΡΧΗΣ ΑΝΑΤΟΛΙΚΗΣ ΑΤΤΙΚΗΣ

Ἔχοντας ὑπόψη:

1. Τὶς περὶ διοικητικῆς ἀποκεντρώσεως διατάξεις.
2. Τὶς διατάξεις τοῦ Ν. 998/79 «περὶ προστασίας τῶν δασῶν καὶ τῶν δασικῶν ἐν γένει ἐκτάσεων τῆς Χώρας» καὶ συγκεκριμένα: α) Τοῦ ἄρθρου 41 παρ. 1. β) τοῦ ἄρθρου 38 παρ. 1.
3. Τὴ διαταγὴ τοῦ Ὑπουργείου Γεωργίας 169417/1180/8.7.1980 «περὶ ὁδηγιῶν γιὰ τὶς ἀναδασωτέες ἐκτάσεις».
4. Τὴ 1548/9.6.81 πρόταση τοῦ ἁρμόδιου Δασαρχείου Λαυρίου περὶ κηρύξεως ἀναδασωτέας τῆς ἀναφερόμενης στὸ θέμα ἐκτάσεως, ἀποφασίζουμε:

Κηρύσσουμε ἀναδασωτέα, μὲ σκοπὸ τὴν ἐπαναδημιουργία καὶ διατήρηση τῆς δασικῆς βλαστήσεως ποὺ καταστράφηκε ἀπὸ πυρκαϊά, τὴ δημόσια δασικὴ ἔκταση διακοσίων ἑξήντα (260) στρεμμάτων ποὺ βρίσκεται στὴ θέση Μποσνάδες τῆς Κοινότητας Καλυβίων καὶ προσδιορίζεται περιμετρικὰ διαγραμμισμένη, ὅπως φαίνεται στὸ συνημμένο διάγραμμα, τὸ ὁποῖο ἀποτελεῖ ἀναπόσπαστο μέρος τῆς ἀποφάσεως αὐτῆς καὶ ἔχει ὅρια:

Ἀνατολικά: Γεωργικὲς καλλιέργειες.

Δυτικά: Δημόσια δασικὴ ἔκταση.

Βόρεια: Ὁμοίως.

Νότια: Ὁμοίως.

Ἡ ἀπόφαση αὐτὴ νὰ δημοσιευθεῖ στὴν Ἐφημερίδα τῆς Κυβερνήσεως.

Ἁγία Παρασκευή, 8 Ἰουλίου 1981

Ὁ Νομάρχης
ΝΙΚΗΤΑΣ Γ. ΚΩΒΑΙΟΣ

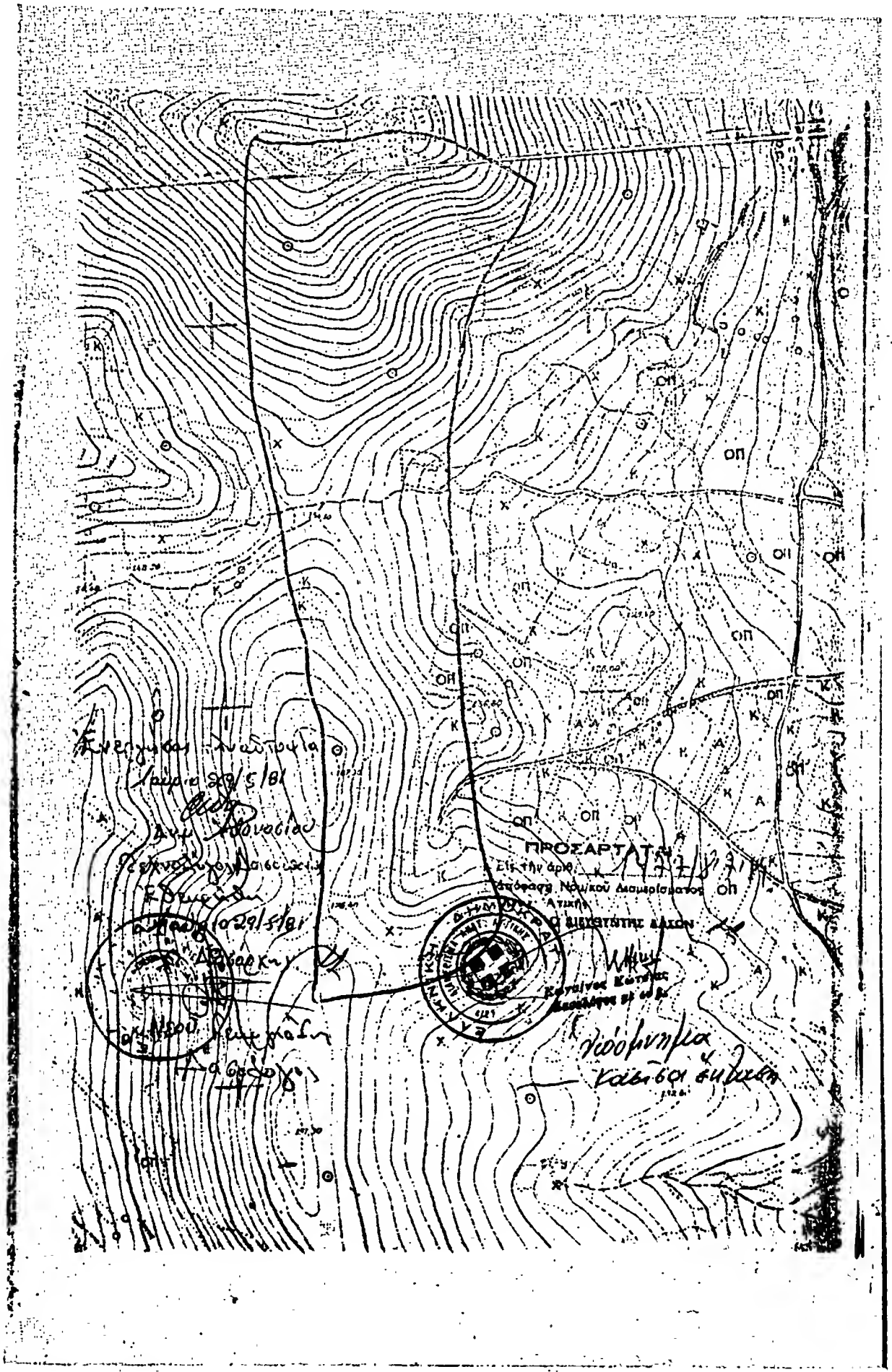
ΠΡΟΣΑΡΤΗΜΑ
Στη Σύμφωνη Νομικού Δασαρχείου
Αττικής
Ο ΔΙΕΥΘΥΝΤΗΣ ΔΑΣΩΝ

Ἀριθ. 1394 (3)

Περὶ κηρύξεως ὡς ἀναβασωτέας ἐκτάσεως 280 τ.μ. στὴ θέση Νούτσι τοῦ Δήμου Κορωπίου Ἀττικῆς.

Ο ΝΟΜΑΡΧΗΣ ΑΝΑΤΟΛΙΚΗΣ ΑΤΤΙΚΗΣ

Ἔχοντας ὑπόψη:

1. Τὶς περὶ διοικητικῆς ἀποκεντρώσεως διατάξεις.
2. Τὶς διατάξεις τοῦ Ν. 998/79 «περὶ προστασίας τῶν δασῶν καὶ τῶν δασικῶν ἐν γένει ἐκτάσεων τῆς Χώρας» καὶ συγκεκριμένα: α) τοῦ ἄρθρου 41 παρ. 1, β) τοῦ ἄρθρου 38 παρ. 1.
3. Τὴ Δ/γὴ τοῦ Ὑπουργείου Γεωργίας α) 160417/1180/8.7.80 «περὶ ὁδηγιῶν γιὰ τὶς ἀναβασωτέες ἐκτάσεις».
4. Τὴν 3599/18.5.81 πρόταση τοῦ ἁρμόδιου Δασαρχείου Πεντέλης «περὶ κηρύξεως ἀναβασωτέας, τῆς ἀναφερόμενης στὸ θέμα ἐκτάσεως», ἀποφασίζουμε:

Κηρύσσουμε ἀναβασωτέα, μὲ σκοπὸ τὴν ἐπαναδημιουργία καὶ διατήρηση τῆς δασικῆς ἐλαστήσεως ποὺ καταστράφηκε ἀπὸ ἀλλαγὴ χρήσεως τὴ δημόσια δασικὴ ἔκταση διακοσίων ὀγδόντα (280) τ.μ. ποὺ βρίσκεται στὴ θέση Νούτσι τοῦ Δήμου Κορωπίου καὶ προσδιορίζεται ἀπὸ τὰ στοιχεῖα α—β—γ—δ—ε—ζ—η—θ—α ὅπως φαίνεται στὸ συνημμένο διάγραμμα, τὸ ὁποῖο ἀποτελεῖ ἀναπόσπαστο μέρος τῆς ἀποφάσεως αὐτῆς καὶ ἔχει ὅρια:

Ἀνατολικά: Μὲ δημόσια δασικὴ ἔκταση
Δυτικά: Ὁμοίως
Βόρεια: Ὁμοίως
Νότια: Μὲ ἀγρὸ ἰδίου.

Ἡ ἀπόφαση αὐτὴ νὰ δημοσιευθεῖ στὴν Ἐφημερίδα τῆς Κυβερνήσεως.

Ἀγ. Παρασκευή, 25 Ἰουνίου 1981

Ὁ Νομάρχης
Ν. ΚΩΒΑΙΟΣ


ΤΟΠΟΓΡΑΦΙΚΟΝ ΔΙΑΓΡΑΜΜΑ
ΠΡΟΣΑΡΤΑΤΑΙ
Εἰς τὴν ἀριθ.
Ἀπόφασιν Νομικοῦ Διαμερισμάτος
ΕΛΛΗΝΙΚΗ ΔΗΜΟΚΡΑΤΙΑ
ΕΘΝΙΚΟ ΚΤΗΜΑΤΟΛΟΓΙΟ
Ο Δ/ντής Κ.Κ.Ε.

Ἀριθ. 1392 (4)

Περὶ κηρύξεως ἀναδασωτέας ἐκτάσεως 700 τ.μ. στὴ θέση Νούτσι Κύμινι τοῦ Δήμου Κορωπίου Ν. Ἀττικῆς.

Ο ΝΟΜΑΡΧΗΣ ΑΝΑΤΟΛΙΚΗΣ ΑΤΤΙΚΗΣ

Ἔχοντας ὑπόψη:

1. Τὶς περὶ διοικητικῆς ἀποκεντρώσεως διατάξεις.

2. Τὶς διατάξεις τοῦ Ν. 998/79 «περὶ προστασίας τῶν δασῶν καὶ τῶν δασικῶν ἐν γένει ἐκτάσεων τῆς Χώρας» καὶ συγκεκριμένα: α) Τοῦ ἄρθρου 41 παρ. 1, β) τοῦ ἄρθρου 38 παρ. 1.

3. Τὴ διαταγὴ τοῦ Ὑπουργείου Γεωργίας 160417/1180/8.7.1980 «περὶ ὁδηγιῶν γιὰ τὶς ἀναδασωτέες ἐκτάσεις».

4. Τὴν 3708/18.5.81 πρόταση τοῦ ἁρμόδιου Δασαρχείου Πεντέλης «περὶ κηρύξεως ἀναδασωτέας τῆς ἀναφερόμενης στὸ θέμα ἐκτάσεως», ἀποφασίζουμε:

Κηρύσσουμε ἀναδασωτέα, μὲ σκοπὸ τὴν ἐπαναδημιουργία καὶ διατήρηση τῆς δασικῆς βλαστήσεως ποὺ καταστράφηκε ἀπὸ ἀλλαγὴ χρήσεως τὴ δημόσια δασικὴ ἔκταση ἑπτακοσίων (700) τ.μ. ποὺ βρίσκεται στὴ θέση Νούτσι—Κύμινι τοῦ Δήμου Κορωπίου καὶ προσδιορίζεται ἀπὸ τὰ στοιχεῖα Α—Β—Γ—Δ—Ε—Α, ὅπως φαίνεται στὸ συνημμένο διάγραμμα, τὸ ὁποῖο ἀποτελεῖ ἀναπόσπαστο μέρος τῆς ἀποφάσεως αὐτῆς καὶ ἔχει ὅρια:

Ἀνατολικά, δυτικά, βόρεια: Μὲ δημόσια δασικὴ ἔκταση.
Νότια: Μὲ ἀγρὸ ἰδίου καταπατητοῦ.

Ἡ ἀπόφαση αὐτὴ νὰ δημοσιευθεῖ στὴν Ἐφημερίδα τῆς Κυβερνήσεως.

Ἁγία Παρασκευή, 25 Ἰουνίου 1981

Ὁ Νομάρχης
ΝΙΚΗΤΑΣ Γ. ΚΩΒΑΙΟΣ

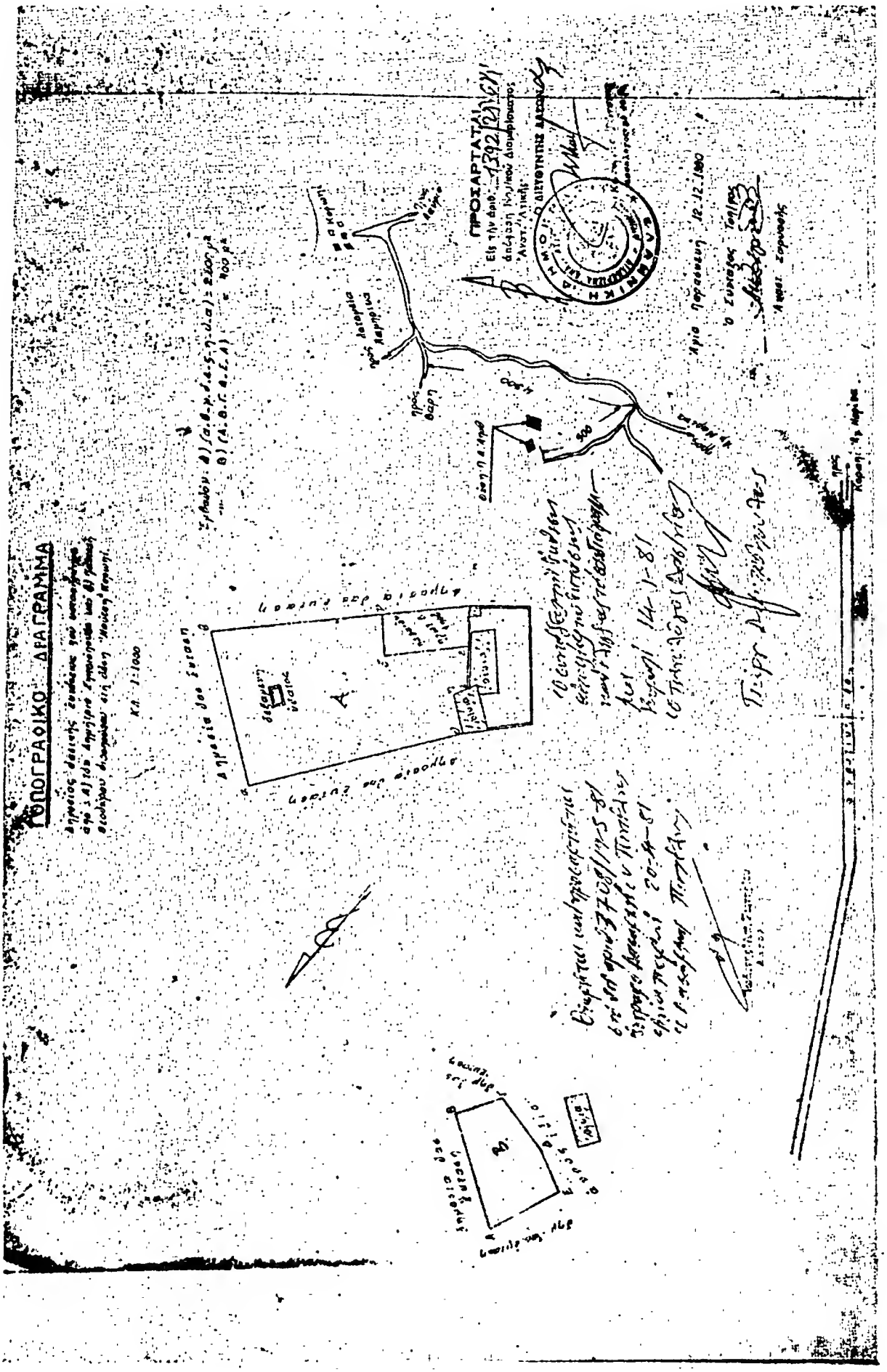
ΤΟΠΟΓΡΑΦΙΚΟ ΔΙΑΓΡΑΜΜΑ
ΠΡΟΣΑΡΤΑΤΑΙ
ΔΙΕΥΘΥΝΤΗΣ

Αριθ. 1396

Περὶ κηρύξεως ὡς ἀναδασωτέας ἐκτάσεως 1270 τ.μ. στὴ θέση Πορτάκι τῆς Κοινότητας Γέρακα Ἀττικῆς.

Ο ΝΟΜΑΡΧΗΣ ΑΝΑΤΟΛΙΚΗΣ ΑΤΤΙΚΗΣ

Ἔχοντας ὑπόψη:

1. Τὶς περὶ δ.οικητικῆς ἀποκεντρώσεως διατάξεις.

2. Τὶς διατάξεις τοῦ Ν. 998/79 «περὶ προστασίας τῶν δασῶν καὶ τῶν δασικῶν ἐν γένει ἐκτάσεων τῆς Χώρας» καὶ συγκεκριμένα: α) τοῦ ἄρθρου 41 παρ. 1, β) τοῦ ἄρθρου 38 παρ. 1.

3. Τὴ Δ/γὴ τοῦ Ὑπουργείου Γεωργίας 160417/1180/8.7.80 «περὶ ὁδηγιῶν γιὰ τὶς ἀναδασωτέες ἐκτάσεις».

4. Τὴν 3620/18.5.81 πρόταση τοῦ ἁρμόδιου Δασαρχείου Πεντέλης «περὶ κηρύξεως ἀναδασωτέας, τῆς ἀναφερόμενης στὸ θέμα ἐκτάσεως», ἀποφασίζουμε:

Κρύσσουμε ἀναδασωτέα, μὲ σκοπὸ τὴν ἐπαναδημιουργία καὶ διατήρηση τῆς δασικῆς ἐλαστήσεως ποὺ καταστράφηκε ἀπὸ ἀλλαγὴ χρήσεως τὴ δημόσια ἐποικιστικὴ δασικὴ ἔκταση χιλίων διακοσίων ἑβδομήκοντα (1270) τ.μ. ποὺ βρίσκεται στὴ θέση Πορτάκι τῆς Κοινότητας Γέρακα καὶ προσδιορίζεται ἀπὸ τὰ στοιχεῖα 3475/1 — 2 τεμάχιο ὅπως φαίνεται στὸ συνημμένο διάγραμμα, τὸ ὁποῖο ἀποτελεῖ ἀναπόσπαστο μέρος τῆς ἀποφάσεως αὐτῆς καὶ ἔχει ὅρια:

Ἀνατολικά: Γύρω μὲ ἀγροτικὰ κληροτεμάχια.
Δυτικά: Γύρω μὲ ἀγροτικὰ κληροτεμάχια
Βόρεια: Γύρω μὲ ἀγροτικὰ κληροτεμάχια
Νότια: Γύρω μὲ ἀγροτικὰ κληροτεμάχια.

Ἡ ἀπόφαση αὐτὴ νὰ δημοσιευθεῖ στὴν Ἐφημερίδα τῆς Κυβερνήσεως.

Ἀγ. Παρασκευή, 25 Ἰουνίου 1981

Ὁ Νομάρχης
Ν. ΚΩΒΑΙΟΣ



Ἀριθ. 1402 (6)

Περὶ κηρύξεως ἀναδασωτέας ἐκτάσεως 345 μ² στὴ θέση Παλιὰ Βελανιδέζα τῆς Κοινότητας Λούτσας Ἀττικῆς.

Ο ΝΟΜΑΡΧΗΣ ΑΝΑΤΟΛΙΚΗΣ ΑΤΤΙΚΗΣ

Ἔχοντας ὑπόψη:

1. Τὶς περὶ διοικητικῆς ἀποκεντρώσεως διατάξεις.
2. Τὶς διατάξεις τοῦ Ν. 998/79 «περὶ προστασίας τῶν δασῶν καὶ τῶν δασικῶν ἐν γένει ἐκτάσεων τῆς Χώρας» καὶ συγκεκριμένα: α) τοῦ ἄρθρου 41 παρ. 1, β) τοῦ ἄρθρου 38 παρ. 1.
3. Τὴ διαταγὴ τοῦ Ὑπουργείου Γεωργίας 160417/1180/8.7.1980 «περὶ ὁδηγιῶν γιὰ τὶς ἀναδασωτέες ἐκτάσεις».
4. Τὴν 3622/18.5.81 πρόταση τοῦ ἁρμόδιου Δασαρχείου Πεντέλης «περὶ κηρύξεως ἀναδασωτέας, τῆς ἀναφερόμενης στὸ θέμα ἐκτάσεως», ἀποφασίζουμε:

Κηρύσσουμε ἀναδασωτέα, μὲ σκοπὸ τὴν ἐπαναδημιουργία καὶ διατήρηση τῆς δασικῆς βλαστήσεως ποὺ καταστράφηκε ἀπὸ ἐκχέρσωση τὴ δημόσια δασικὴ ἔκταση τριακοσίων σαράντα πέντε (345) μ² ποὺ βρίσκεται στὴ θέση Παλιὰ Βελανιδέζα τῆς Κοινότητας Λούτσας ὅπως φαίνεται στὸ συνημμένο διάγραμμα, τὸ ὁποῖο ἀποτελεῖ ἀναπόσπαστο μέρος τῆς ἀποφάσεως αὐτῆς καὶ ἔχει ὅρια:

Ἀνατολικά: Μὲ οἰκόπεδο οἰκοδομημένο, ἀγνώστου.

Δυτικά, Βόρεια, Νότια: Μὲ δημόσια δασικὴ ἔκταση.

Ἡ ἀπόφαση αὐτὴ νὰ δημοσιευθεῖ στὴν Ἐφημερίδα τῆς Κυβερνήσεως.

Ἁγία Παρασκευή, 25 Ἰουνίου 1981

Ὁ Νομάρχης
ΝΙΚΗΤΑΣ Γ. ΚΩΒΑΙΟΣ

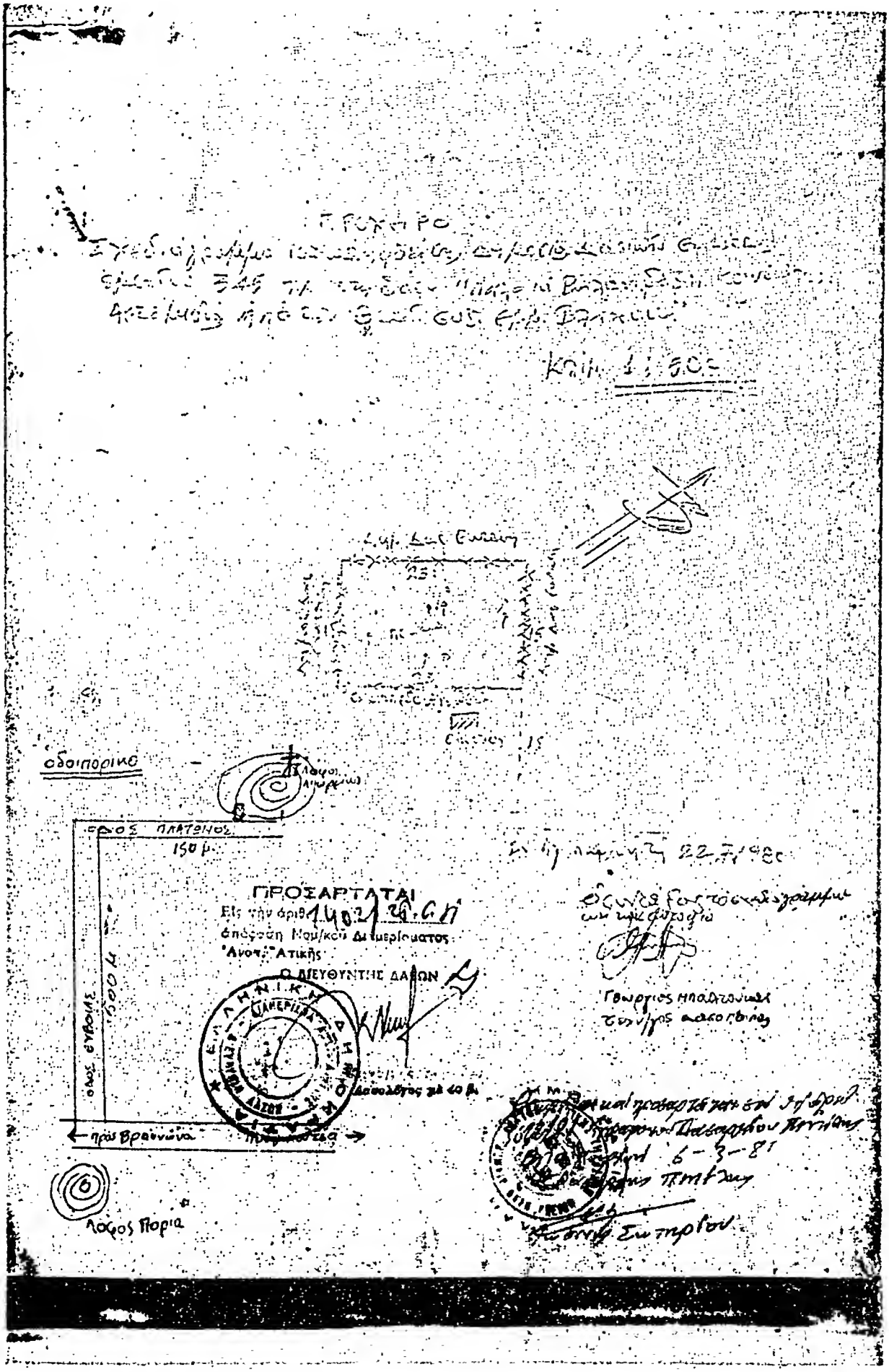
ΟΔΟΙΠΟΡΙΚΟ
ΟΔΟΣ ΠΛΑΤΩΝΟΣ
150 μ.
ΟΔΟΣ ΕΥΒΟΙΑΣ
1500 μ.
πρός Βριλησσία
πρός Μαρούσι
Λόφος Πορία
ΠΡΟΣΑΡΤΑΤΑΙ
Γεώργιος Παπαδόπουλος

Αριθ. 1411 (7)

Περὶ κηρύξεως ὡς ἀναδασωτέας ἐκτάσεως 380 μ² στὴ θέση Λουμπάρδα τοῦ Δήμου Κορωπίου, Νομοῦ Ἀττικῆς.

Ο ΝΟΜΑΡΧΗΣ ΑΝΑΤΟΛΙΚΗΣ ΑΤΤΙΚΗΣ

Ἔχοντας ὑπόψη:

1. Τὶς περὶ διοικητικῆς ἀποκεντρώσεως διατάξεις.

2. Τὶς διατάξεις τοῦ Ν. 998/1979 «περὶ προστασίας τῶν δασῶν καὶ τῶν δασικῶν ἐν γένει ἐκτάσεων τῆς Χώρας» καὶ συγκεκριμένα: α) τοῦ ἄρθρου 41 παρ. 1, β) τοῦ ἄρθρου 38 παρ. 1.

3. Τὴ Διαταγὴ τοῦ Ὑπουργείου Γεωργίας 160417/1180/8.7.80 «περὶ ὁδηγιῶν γιὰ τὶς ἀναδασωτέες ἐκτάσεις».

4. Τὴν 3596/18.5.81 πρόταση τοῦ ἁρμόδιου Δασαρχείου Πεντέλης περὶ κηρύξεως ἀναδασωτέας, τῆς ἀναφερόμενης στὸ θέμα ἐκτάσεως, ἀποφασίζουμε:

Κηρύσσουμε ἀναδασωτέα, μὲ σκοπὸ τὴν ἐπαναδημιουργία καὶ διατήρηση τῆς δασικῆς βλαστήσεως ποὺ καταστράφηκε ἀπὸ ἀλλαγὴ χρήσεως (ἐπίστρωση μὲ μπάζα), τὴ δημόσια δασικὴ ἔκταση τριακοσίων ὀγδόντα (380) μ² ποὺ βρίσκεται στὴ θέση Λουμπάρδα τοῦ Δήμου Κορωπίου ἀπὸ τὰ στοιχεῖα Α Β Γ Δ Ε Ζ Η Α, ὅπως φαίνεται στὸ συνημμένο διάγραμμα, τὸ ὁποῖο ἀποτελεῖ ἀναπόσπαστο μέρος τῆς ἀποφάσεως αὐτῆς καὶ ἔχει ὅρια:

Ἀνατολικά: Μὲ ἰδιοκτησία.
Δυτικά: Μὲ δημόσια δασικὴ ἔκταση.
Βόρεια: Μὲ κατάληψη ἰδίου καταπατητῆ.
Νότια: Μὲ δημόσια δασικὴ ἔκταση.

Ἡ ἀπόφαση αὐτὴ νὰ δημοσιευθεῖ στὴν Ἐφημερίδα τῆς Κυβερνήσεως.

Ἁγία Παρασκευή, 25 Ἰουνίου 1981

Ὁ Νομάρχης
ΝΙΚΗΤΑΣ Γ. ΚΩΒΑΙΟΣ

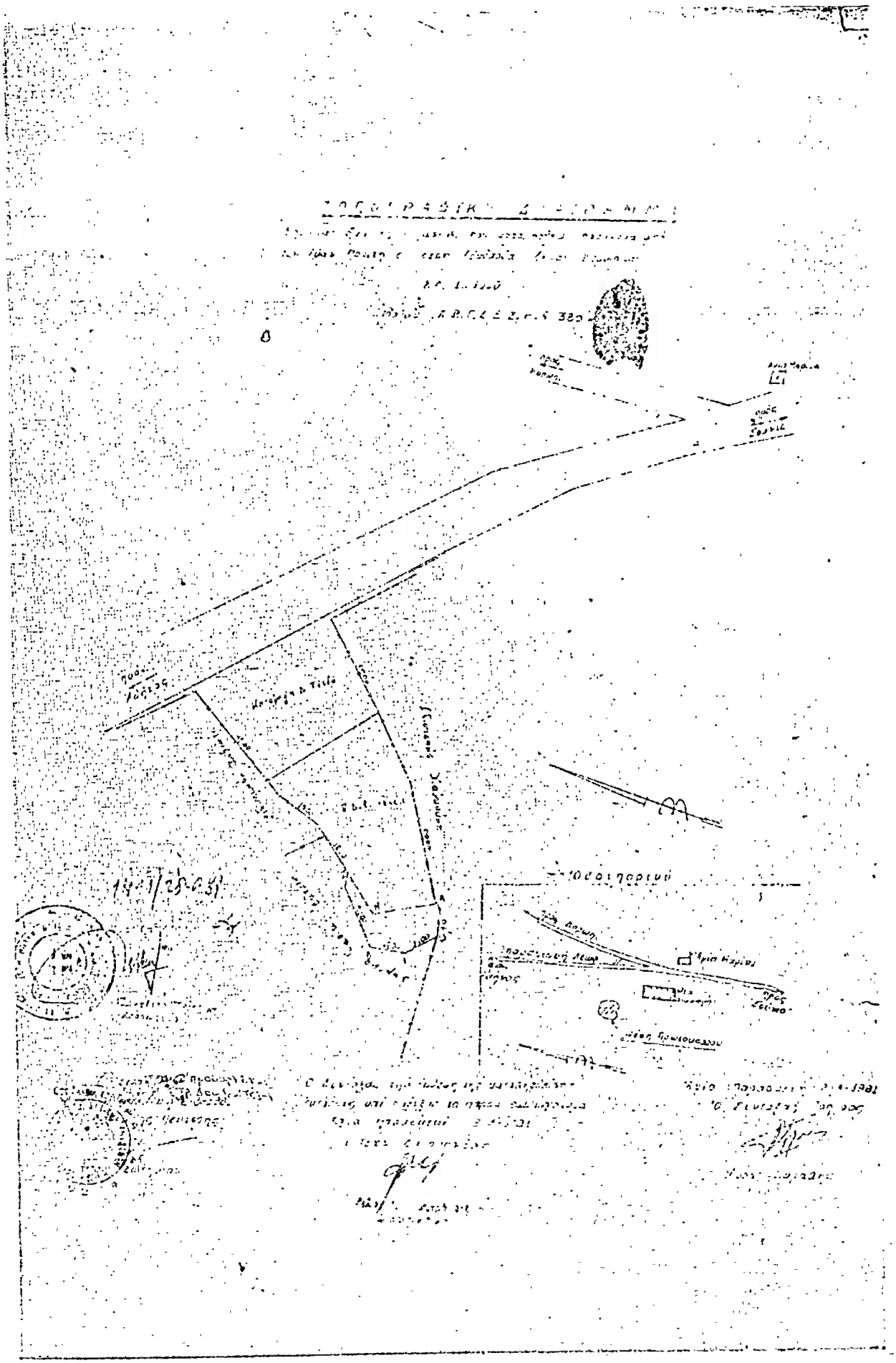

Αριθ. 1388 (8)

Περί κηρύξεως αναδασωτέας εκτάσεως 1650 μ² στη θέση Κόντρα Κούκε του Δήμου Κορωπίου Αττικής.

Ο ΝΟΜΑΡΧΗΣ ΑΝΑΤΟΛΙΚΗΣ ΑΤΤΙΚΗΣ

Έχοντας υπόψη:

1. Τις περί διοικητικής αποκεντρώσεως διατάξεις.
2. Τις διατάξεις του Ν. 998/1979 «περί προστασίας των δασών και των δασικών εν γένει εκτάσεων της Χώρας» και συγκεκριμένα: α) Του άρθρου 41 παρ. 1, β) του άρθρου 38 παρ. 1.
3. Τη Διαταγή του Υπουργείου Γεωργίας 160417/1180/8.7.1980 «περί οδηγιών για τις αναδασωτέες εκτάσεις».
4. Την 3593/18.5.81 πρόταση του αρμόδιου Δασαρχείου Πεντέλης περί κηρύξεως αναδασωτέας της αναφερόμενης στο θέμα εκτάσεως, αποφασίζουμε:

Κηρύσσουμε αναδασωτέα, με σκοπό την επαναδημιουργία και διατήρηση της δασικής βλαστήσεως που καταστράφηκε από άλλαγή χρήσεως τη δημόσια δασική έκταση χιλίων εξακοσίων πενήντα (1.650) μ² που βρίσκεται στη θέση Κόντρα—Κούκε του Δήμου Κορωπίου και προσδιορίζεται από τα στοιχεία Α Β Γ Δ Α, όπως φαίνεται στο συνημμένο διάγραμμα, το οποίο αποτελεί αναπόσπαστο μέρος της αποφάσεως αυτής και έχει όρια:

Ανατολικά: Με δημόσια δασική έκταση.
Δυτικά: Ομοίως.
Βόρεια: Με αγρό αγνώστου.
Νότια: Με δημόσια δασική έκταση.

Η απόφαση αυτή να δημοσιευθεί στην Εφημερίδα της Κυβερνήσεως.

Αγία Παρασκευή, 8 Ιουλίου 1981

Ο Νομάρχης
ΝΙΚΗΤΑΣ Γ. ΚΩΒΑΙΟΣ

ΤΟΠΟΓΡΑΦΙΚΟ ΔΙΑΓΡΑΜΜΑ

Δημοσίας Ιδιοκτησίας Εκτάσεως που υποστήριξε από ιδιώτες Δημήριο Τριάντου Θεοχάρη και Τρόπαιο Δημητρίου Θεοχάρη στη θέση «Μαυρά» κοντά στο ριφερείας Κορωπίου.

Κ. 1:1000

Εμβαδόν Α.Β.Γ.Δ.Α = 1650 μ²

ΠΡΟΣΑΡΤΑΤΑΙ
Εἰς τὴν ὑπὸ 13 8/12-2-81
ἔκθεσιν Νομικοῦ Διαμερίσματος
Ἀνατ. Ἀττικῆς
ΕΠΙΜΕΛΗΤΗΣ ΔΑΣΩΝ
Κωνσταντίνος Κώτσιας
Δασολόγος με 40 β.

Δημόσια δασική έκταση

Δημόσιο δάσος

Δημόσιο δάσος

Δημόσιο δάσος

Δημόσιο δάσος

Α Β Γ Δ

Ο συντάξας την έκθεση
Αντωνίου Γ. Κατσαρτιάνου
Κατεστραμμένος δασικός
Θεσσαλονίκης Ε.Δ.Ε.Δ.Ε.
Θεσσαλονίκη 6-1-81

Ο Πολίτης Πιστός

Γιαννίτσης Δημήτριος

Ο Δασάρχης Πειραιώς
Χρυσ. Γεωργίου

Ο Δασάρχης Πειραιώς
Χρυσ. Γεωργίου

Η ΓΕΝΙΚΗ ΔΙΕΥΘΥΝΣΗ ΤΟΥ ΕΘΝΙΚΟΥ ΤΥΠΟΓΡΑΦΕΙΟΥ

ΓΝΩΣΤΟΠΟΙΕΙ ΟΤΙ:

Ἡ ἐτήσια συνδρομὴ τῆς Ἐφημερίδας τῆς Κυβερνήσεως, ἡ τιμὴ τῶν φύλλων της ποὺ πωλοῦνται τμηματικὰ καὶ τὰ τέλη δημοσιεύσεων στὴν Ἐφημερίδα τῆς Κυβερνήσεως, καθορίσθηκαν ἀπὸ 1 Ἰανουαρίου 1981 ὡς ἀκολούθως:

Α' ΕΤΗΣΙΕΣ ΣΥΝΔΡΟΜΕΣ

1. Γιὰ τὸ Τεῦχος Α'	Δραχ.	1.500
2. » » » Β'	»	3.000
3. » » » Γ'	»	1.000
4. » » » Δ'	»	2.500
5. » » » Νομικῶν Προσώπων Δ.Δ. κ.λπ.	»	1.000
6. » » » Ἀν. Εἰδ. Δικαστηρίου	»	200
7. » » » Παράρτημα	»	600
8. » » » Ἀνωνύμων Ἑταιρειῶν κ.λπ.	»	7.000
9. » » Δελτίο Ἐμπορικῆς καὶ Βιομηχανικῆς Ἰδιοκτησίας	»	600
10. Γιὰ ὅλα τὰ τεύχη καὶ τὸ Δ.Ε.Β.Ι.	»	15.000

Οἱ Δῆμοι καὶ οἱ Κοινότητες τοῦ Κράτους καταβάλλουν τὸ 1/2 τῶν ἀνωτέρω συνδρομῶν.

Ὑπὲρ τοῦ Ταμείου Ἀλληλοβοηθείας Προσωπικοῦ τοῦ Ἐθνικοῦ Τυπογραφείου (ΤΑΠΕΤ) ἀναλογοῦν τὰ ἑξῆς ποσά:

1. Γιὰ τὸ Τεῦχος Α'	Δραχ.	75
2. » » » Β'	»	150
3. » » » Γ'	»	50
4. » » » Δ'	»	125
5. » » » Νομικῶν Προσώπων Δ.Δ. κ.λπ.	»	50
6. » » » Ἀν. Εἰδ. Δικαστηρίου	»	10
7. » » » Παράρτημα	»	30
8. » » » Ἀνωνύμων Ἑταιρειῶν κ.λπ.	»	350
9. » » Δελτίο Ἐμπ. καὶ Βιομ. Ἰδιοκτησίας	»	30
10. Γιὰ ὅλα τὰ τεύχη	»	750

Β'. ΤΙΜΗ ΦΥΛΛΩΝ

Ἡ τιμὴ πωλήσεως κάθε φύλλου, μέχρις 8 σελ., εἶναι 7 δρχ., ἀπὸ 9 ὡς 24 σελ. 14 δρχ., ἀπὸ 25 ὡς 48 σελ. 20 δρχ., ἀπὸ 49 ὡς 80 σελ. 40 δρχ., ἀπὸ 81 σελ. καὶ ἄνω ἡ τιμὴ πωλήσεως κάθε φύλλου προσαυξάνεται κατὰ 40 δρχ. ἀνὰ 80 σελίδες.

Γ'. ΤΙΜΗ ΦΩΤΟΑΝΤΙΓΡΑΦΩΝ

Ἡ τιμὴ διαθέσεως στὸ κοινὸ τῶν ἐκδιδομένων ἀπὸ τὸ Ἐθνικὸ Τυπογραφεῖο φωτοαντιγράφων τῶν διαφόρων φύλλων τῆς Ἐφημερίδας τῆς Κυβερνήσεως καθορίζεται σὲ τρεῖς (3) δραχμὲς κατὰ σελίδα.

Δ'. ΤΕΛΗ ΔΗΜΟΣΙΕΥΣΕΩΝ

1. Στὸ τεῦχος Ἀνωνύμων Ἑταιρειῶν καὶ Ἑταιρειῶν Περιωρισμένης Εὐθύνης:

Α' Ἀνωνύμων Ἑταιρειῶν:

1. Τῶν καταστατικῶν	Δρχ.	18.000
2. Τῶν ἀποφάσεων «περὶ συγχωνεύσεως ἀνωνύμων ἑταιρειῶν»	»	18.000
3. Τῶν κωδικοποιήσεων τῶν καταστατικῶν (ΦΕΚ 309/67, τ. Β')	»	9.000
4. Τῶν τροποποιήσεων τῶν καταστατικῶν	»	5.000
5. Τῶν ἰσολογισμῶν κάθε χρήσεως	»	8.000
6. Τῶν ὑπουργικῶν ἀποφάσεων «περὶ παροχῆς ἀδείας ἐπεκτάσεως τῶν ἐργασιῶν Ἀσφαλιστικῶν Ἑταιρειῶν», τῶν ἐκθέσεων ἐκτιμήσεως περιουσιακῶν στοιχείων καὶ τῶν ἀποφάσεων τοῦ Δ.Σ. τοῦ ΕΛΤΑ, μὲ τὶς ὁποῖες ἐγκρίνονται καὶ δημοσιεύονται οἱ κανονισμοὶ αὐτοῦ	»	7.000
7. Τῶν ἀποφάσεων «περὶ ἐγκαταστάσεως ὑποκαταστήματος, διορισμοῦ γενικοῦ πράκτορος καὶ παροχῆς πληρεξουσιότητος πρὸς ἀντιπροσώπευσιν ἐν Ἑλλάδι ἀλλοδαπῶν Ἑταιρειῶν» καὶ τῶν ἀποφάσεων «περὶ μεταβιβάσεως τοῦ χαρτοφυλακίου Ἀσφαλιστικῶν Ἑταιρειῶν κατὰ τὸ ἄρθρο 59 παρ. 1 τοῦ Ν.Δ. 400/70»	»	4.000
8. Τῶν ἀνακοινώσεων γιὰ κάθε μεταβολὴ ποὺ γίνεται μὲ ἀπόφαση Γ.Σ. ἢ Δ.Σ., τῶν προσκλήσεων σὲ γενικὲς συνελεύσεις, τῶν κατὰ τὸ ἄρθρο 32 τοῦ Ν. 3221/24 γνωστοποιήσεων, τῶν ἀνακοινώσεων, ποὺ προβλέπονται ἀπὸ τὸ ἄρθρο 59 παρ. 3 τοῦ Ν.Δ. 400/1970 «περὶ Ἀλλοδαπῶν Ἀσφαλιστικῶν Ἑταιρειῶν», τῶν ἀποφάσεων τοῦ Διοικητικοῦ Συμβουλίου τοῦ ΕΛΤΑ, ποὺ ἀναφέρονται σὲ προσωρινὲς διατάξεις καὶ τῶν ἀποφάσεων τοῦ Ὑπ. Συγκοινωνιῶν διὰ τοὺς ΗΛΠΑΠ – ΗΣΑΠ – ΟΣΕ	»	2.000
9. Τῶν συνοπτικῶν μηνιαίων καταστάσεων τῶν Τραπεζικῶν Ἑταιρειῶν	»	2.000
10. Τῶν ἀποφάσεων τῆς ἐπιτροπῆς τοῦ Χρηματιστηρίου «περὶ εἰσαγωγῆς χρεωγράφων εἰς τὸ χρηματιστήριον πρὸς διαπραγμάτευσιν, συμφώνως πρὸς τὰς διατάξεις τοῦ ἄρθρου 2 παρ. 3 Α.Ν. 148/1967»	Δρχ.	2.000
11. Τῶν ἀποφάσεων τῆς ἐπιτροπῆς κεφαλαιαγορᾶς «περὶ διαγραφῆς χρεωγράφων ἐκ τοῦ χρηματιστηρίου, συμφώνως πρὸς τὰς διατάξεις τοῦ ἄρθρου 2 παρ. 4 Α.Ν. 148/67»	»	2.000
12. Τῶν ἀποφάσεων «περὶ ἐγκρίσεως τιμολογίων τῶν Ἀσφαλιστικῶν Ἑταιρειῶν»	»	2.000

Β' Ἑταιρειῶν Περιωρισμένης Εὐθύνης:

1. Τῶν καταστατικῶν	Δρχ.	2.000
2. Τῶν κωδικοποιήσεων τῶν καταστατικῶν	»	2.000
3. Τῶν ἰσολογισμῶν κάθε χρήσεως	»	2.500
4. Τῶν ἐκθέσεων ἐκτιμήσεως περιουσιακῶν στοιχείων	»	2.000
5. Τῶν τροποποιήσεων τῶν καταστατικῶν (γιὰ κάθε συμβολαιογραφικὴ πράξη)	»	800
6. Τῶν ἀνακοινώσεων μὲ συμβολαιογραφικὴ πράξη	»	800
7. Τῶν ἀνακοινώσεων μὲ ἀπόφαση τῆς Γ.Σ.	»	600
8. Τῶν προσκλήσεων σὲ γενικὲς συνελεύσεις	»	600

Γ' Ἀλληλασφαλιστικῶν Συνεταιρισμῶν – Ἀλληλασφαλιστικῶν Ταμείων καὶ Φιλανθρωπικῶν Σωματείων:

1. Τῶν ὑπουργικῶν ἀποφάσεων «περὶ χορηγήσεως ἀδείας λειτουργίας Ἀλληλασφαλιστικῶν Συνεταιρισμῶν – Ἀλληλασφαλιστικῶν Ταμείων»	»	2.000
2. Τῶν ἰσολογισμῶν τῶν ἀνωτέρω Συνεταιρισμῶν, Ταμείων καὶ Σωματείων	»	2.500
Δ' Τῶν δικαστικῶν πράξεων:	Δρχ.	800

Π. Στὸ Τέταρτο τεῦχος:

Τῶν δικαστικῶν πράξεων γιὰ παρακατάθεση ἀπροζημιώσεως	»	800

Ε'. ΚΑΤΑΒΟΛΗ ΣΥΝΔΡΟΜΩΝ - ΤΕΛΩΝ ΔΗΜΟΣΙΕΥΣΕΩΝ ΚΑΙ ΠΟΣΟΣΤΩΝ Τ.Α.Π.Ε.Τ.

1. Οἱ συνδρομὲς τοῦ ἐσωτερικοῦ καὶ τὰ τέλη δημοσιεύσεων προκαταβάλλονται στὰ Δημόσια Ταμεῖα ἔναντι ἀποδεικτικοῦ εἰσπράξεως, τὸ ὁποῖο φροντίζει ὁ ἐνδιαφερόμενος νὰ τὸ στείλει στὴ Γενικὴ Δ/νση τοῦ Ἐθνικοῦ Τυπογραφείου.

2. Οἱ συνδρομὲς τοῦ ἐξωτερικοῦ εἶναι δυνατὸ νὰ στέλνονται καὶ σὲ ἀνάλογο συνάλλαγμα μὲ ἐπιταγὴ ἐπ' ὀνόματι τοῦ Διευθυντῆ τῶν Διοικητικῶν καὶ Οἰκονομικῶν Ὑποθέσεων τοῦ Ἐθνικοῦ Τυπογραφείου.

3. Τὸ ὑπὲρ τοῦ ΤΑΠΕΤ ποσοστὸ ἐπὶ τῶν ἀνωτέρω συνδρομῶν καὶ τελῶν δημοσιεύσεων καταβάλλεται ὡς ἑξῆς:

α) στὴν Ἀθήνα: στὸ Ταμεῖο τοῦ ΤΑΠΕΤ (Κατάστημα Ἐθνικοῦ Τυπογραφείου),

β) στὶς ὑπόλοιπες πόλεις τοῦ Κράτους: στὰ Δημόσια Ταμεῖα καὶ ἀποδίδεται στὸ ΤΑΠΕΤ σύμφωνα μὲ τὶς 192378/3639/1947 (ΡΟΝΕΟ 185) καὶ 178048/5321/31.7.65 (ΡΟΝΕΟ 139) ἐγκύκλιες διαταγὲς τοῦ Γ.Λ.Κ.,

γ) στὶς περιπτώσεις συνδρομῶν ἐξωτερικοῦ: ὅταν ἡ ἀποστολή τους γίνεται μὲ ἐπιταγὲς συναλλάγματος στέλνεται καὶ τὸ ὑπὲρ τοῦ ΤΑΠΕΤ ποσοστό.

Ὁ Γενικὸς Διευθυντὴς
ΑΘΑΝ. ΠΑΝ. ΣΠΗΛΙΟΠΟΥΛΟΣ

ΑΠΟ ΤΟ ΕΘΝΙΚΟ ΤΥΠΟΓΡΑΦΕΙΟ